

TIDE PREDICTIONS FOR TONGA – NUKU’ALOFA

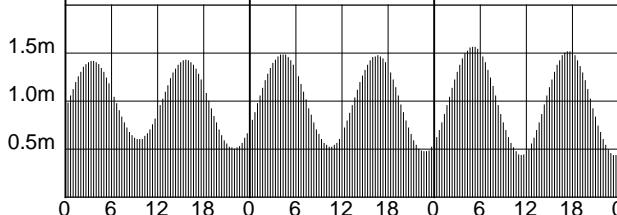
MAY – 2008

LOCAL STANDARD TIME

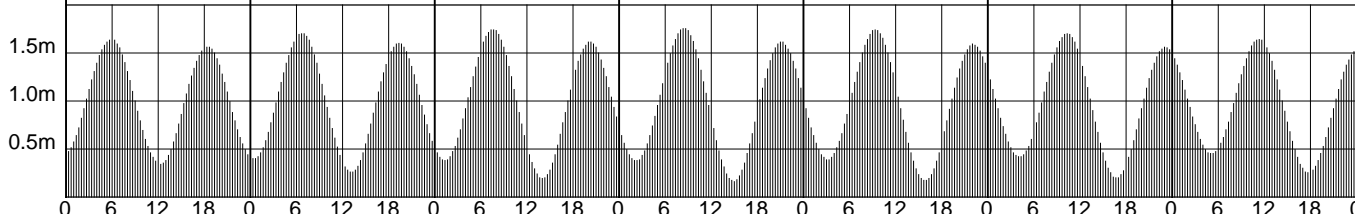
Tide gauge zero is 2.0686 metres below TON1

SUNDAY MONDAY TUESDAY WEDNESDAY THURSDAY FRIDAY SATURDAY

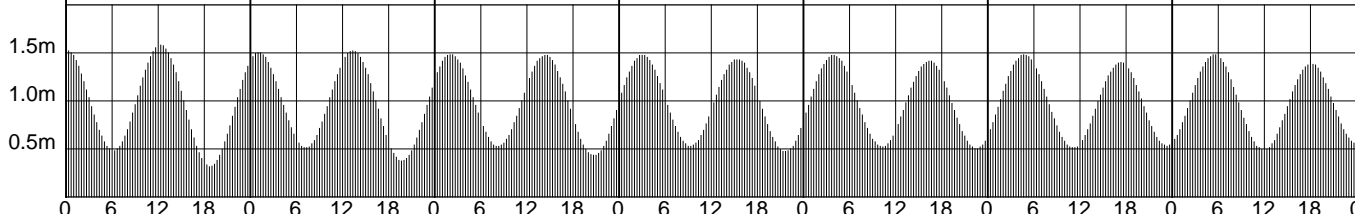
| | | | | | |
|----------|--|----------|--|----------|--|
| 1 | 0329 1.41 0935 0.60 1541 1.43 2159 0.50 | 2 | 0417 1.48 1030 0.52 1637 1.47 2247 0.47 | 3 | 0506 1.56 1124 0.43 1732 1.52 2337 0.43 |
|----------|--|----------|--|----------|--|



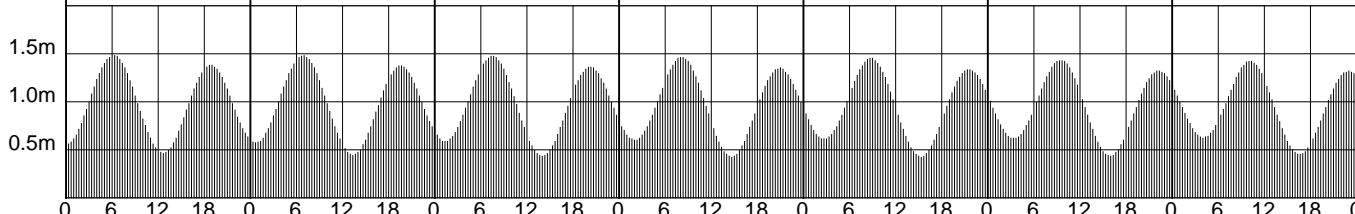
| | | | | | | | | | | | | | |
|----------|-------------------------------------|----------|--|----------|--|----------|--|----------|--|----------|--|-----------|-------------------------------------|
| 4 | 0555 1.64 1216 0.34 1826 1.56 | 5 | 0028 0.40 0645 1.70 1309 0.25 1919 1.59 | 6 | 0119 0.38 0735 1.74 1401 0.19 2014 1.61 | 7 | 0213 0.38 0828 1.76 1455 0.16 2110 1.61 | 8 | 0309 0.39 0922 1.74 1549 0.16 2207 1.59 | 9 | 0407 0.41 1019 1.70 1645 0.20 2307 1.56 | 10 | 0508 0.45 1118 1.64 1744 0.25 |
|----------|-------------------------------------|----------|--|----------|--|----------|--|----------|--|----------|--|-----------|-------------------------------------|



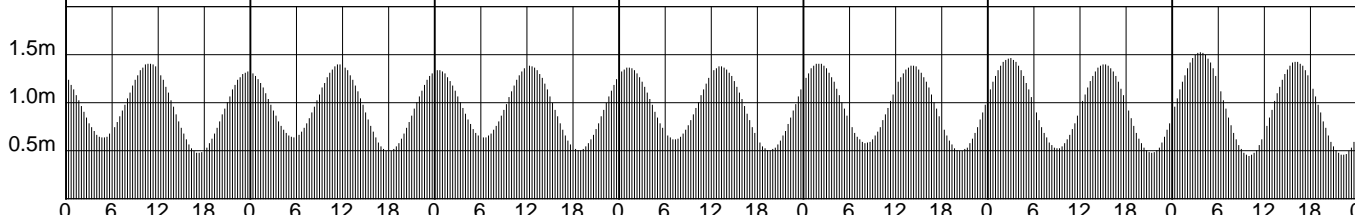
| | | | | | | | | | | | | | |
|-----------|--|-----------|--|-----------|--|-----------|--|-----------|--|-----------|--|-----------|-------------------------------------|
| 11 | 0007 1.53 0610 0.48 1218 1.58 1844 0.31 | 12 | 0107 1.50 0712 0.51 1320 1.52 1944 0.37 | 13 | 0205 1.48 0815 0.52 1423 1.47 2043 0.43 | 14 | 0302 1.47 0916 0.53 1525 1.43 2139 0.47 | 15 | 0356 1.47 1015 0.52 1624 1.41 2230 0.50 | 16 | 0445 1.48 1109 0.50 1718 1.40 2318 0.53 | 17 | 0530 1.48 1158 0.48 1807 1.39 |
|-----------|--|-----------|--|-----------|--|-----------|--|-----------|--|-----------|--|-----------|-------------------------------------|



| | | | | | | | | | | | | | |
|-----------|--|-----------|--|-----------|--|-----------|--|-----------|--|-----------|--|-----------|--|
| 18 | 0001 0.55 0613 1.48 1242 0.46 1851 1.38 | 19 | 0043 0.57 0652 1.48 1322 0.44 1933 1.37 | 20 | 0123 0.59 0730 1.47 1400 0.43 2014 1.36 | 21 | 0202 0.60 0809 1.46 1438 0.42 2053 1.35 | 22 | 0243 0.61 0847 1.45 1515 0.42 2133 1.33 | 23 | 0323 0.61 0928 1.43 1555 0.43 2215 1.32 | 24 | 0405 0.62 1008 1.42 1634 0.45 2259 1.32 |
|-----------|--|-----------|--|-----------|--|-----------|--|-----------|--|-----------|--|-----------|--|



| | | | | | | | | | | | | | |
|-----------|--|-----------|-------------------------------------|-----------|--|-----------|--|-----------|--|-----------|--|-----------|--|
| 25 | 0449 0.63 1051 1.40 1716 0.47 2343 1.32 | 26 | 0535 0.63 1136 1.39 1800 0.49 | 27 | 0029 1.33 0624 0.63 1224 1.38 1847 0.50 | 28 | 0115 1.36 0715 0.61 1315 1.37 1937 0.50 | 29 | 0201 1.40 0809 0.57 1411 1.38 2028 0.49 | 30 | 0250 1.46 0905 0.52 1509 1.39 2119 0.47 | 31 | 0340 1.52 1001 0.44 1609 1.42 2212 0.45 |
|-----------|--|-----------|-------------------------------------|-----------|--|-----------|--|-----------|--|-----------|--|-----------|--|



© Copyright: Commonwealth of Australia 2006, Bureau of Meteorology (ABN 92 637 533 532)

Disclaimer: These tide predictions are supplied in good faith and believed to be correct.

No warranty is given in respect to errors, omissions, or suitability for any purpose.