

TIDE PREDICTIONS FOR TONGA – NUKU’ALOFA

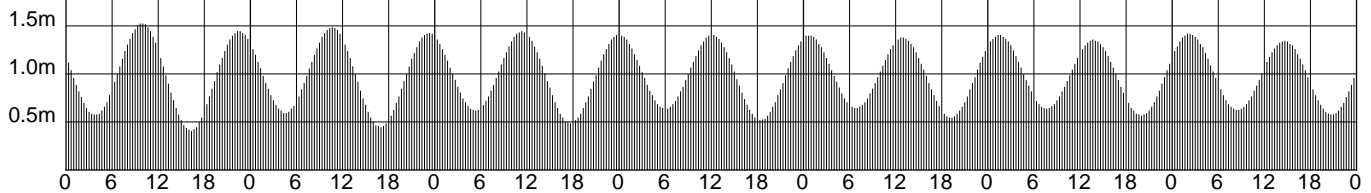
JUNE – 2014

LOCAL STANDARD TIME

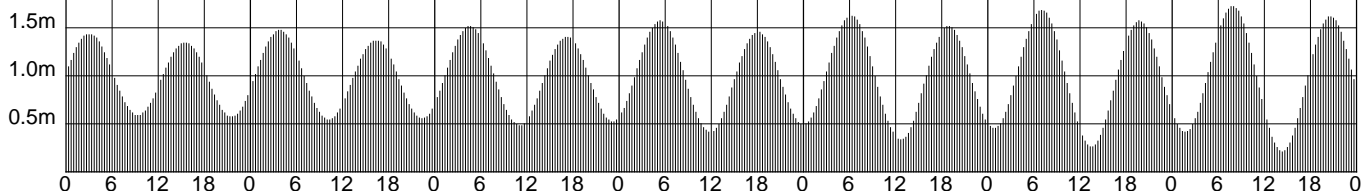
Tide gauge zero is 2.0686 metres below TON1

SUNDAY MONDAY TUESDAY WEDNESDAY THURSDAY FRIDAY SATURDAY

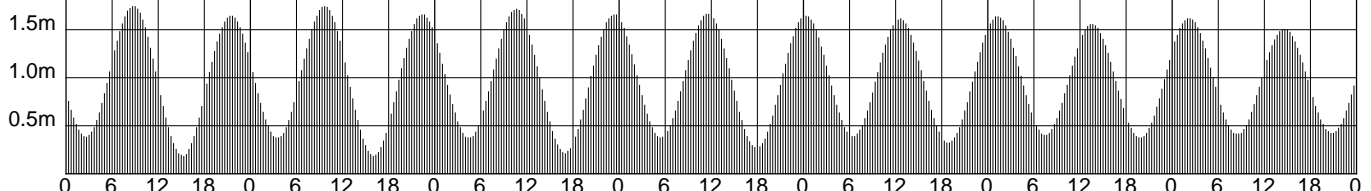
| | | | | | | | | | | | | | |
|----------|--|----------|--|----------|-------------------------------------|----------|--|----------|--|----------|--|----------|--|
| 1 | 0348 0.57 0955 1.52 1615 0.40 2232 1.44 | 2 | 0432 0.59 1038 1.48 1656 0.44 2315 1.42 | 3 | 0516 0.61 1121 1.44 1739 0.48 | 4 | 0000 1.40 0602 0.63 1206 1.40 1824 0.51 | 5 | 0045 1.39 0649 0.64 1255 1.37 1910 0.54 | 6 | 0130 1.40 0739 0.63 1345 1.35 1958 0.56 | 7 | 0215 1.41 0830 0.62 1437 1.34 2046 0.57 |
|----------|--|----------|--|----------|-------------------------------------|----------|--|----------|--|----------|--|----------|--|



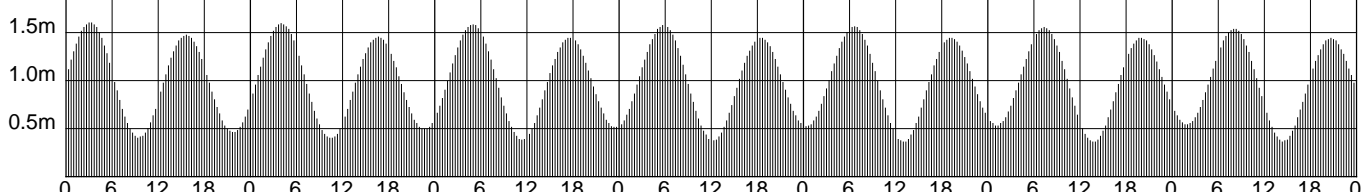
| | | | | | | | | | | | | | |
|----------|--|----------|--|-----------|--|-----------|--|-----------|-------------------------------------|-----------|--|-----------|--|
| 8 | 0302 1.43 0922 0.59 1530 1.34 2134 0.57 | 9 | 0349 1.47 1014 0.54 1624 1.36 2222 0.55 | 10 | 0436 1.51 1103 0.48 1715 1.40 2310 0.52 | 11 | 0524 1.57 1153 0.41 1805 1.45 2359 0.49 | 12 | 0613 1.62 1242 0.33 1855 1.51 | 13 | 0049 0.45 0702 1.68 1330 0.26 1945 1.57 | 14 | 0142 0.41 0754 1.72 1420 0.21 2037 1.61 |
|----------|--|----------|--|-----------|--|-----------|--|-----------|-------------------------------------|-----------|--|-----------|--|



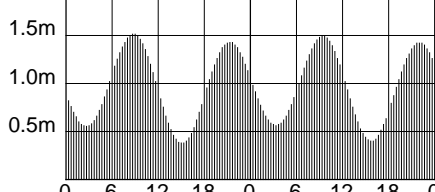
| | | | | | | | | | | | | | |
|-----------|--|-----------|--|-----------|--|-----------|-------------------------------------|-----------|--|-----------|--|-----------|--|
| 15 | 0236 0.38 0846 1.74 1512 0.18 2130 1.64 | 16 | 0331 0.37 0941 1.74 1603 0.18 2225 1.65 | 17 | 0429 0.36 1036 1.71 1658 0.21 2321 1.65 | 18 | 0527 0.37 1134 1.66 1754 0.26 | 19 | 0018 1.64 0627 0.39 1233 1.61 1852 0.32 | 20 | 0115 1.63 0728 0.40 1334 1.55 1951 0.37 | 21 | 0213 1.61 0830 0.40 1436 1.50 2049 0.42 |
|-----------|--|-----------|--|-----------|--|-----------|-------------------------------------|-----------|--|-----------|--|-----------|--|



| | | | | | | | | | | | | | |
|-----------|--|-----------|--|-----------|--|-----------|-------------------------------------|-----------|--|-----------|--|-----------|--|
| 22 | 0309 1.60 0930 0.40 1539 1.47 2146 0.46 | 23 | 0404 1.59 1029 0.39 1640 1.45 2241 0.49 | 24 | 0458 1.58 1124 0.38 1736 1.44 2333 0.51 | 25 | 0548 1.57 1215 0.37 1828 1.44 | 26 | 0023 0.52 0637 1.56 1302 0.36 1915 1.44 | 27 | 0111 0.53 0722 1.55 1346 0.36 2000 1.44 | 28 | 0155 0.54 0805 1.53 1428 0.36 2041 1.44 |
|-----------|--|-----------|--|-----------|--|-----------|-------------------------------------|-----------|--|-----------|--|-----------|--|



| | | | |
|-----------|--|-----------|--|
| 29 | 0238 0.55 0847 1.51 1506 0.38 2121 1.43 | 30 | 0320 0.56 0928 1.49 1545 0.40 2201 1.42 |
|-----------|--|-----------|--|



© Copyright: Commonwealth of Australia 2012, Bureau of Meteorology (ABN 92 637 533 532)

Disclaimer: These tide predictions are supplied in good faith and believed to be correct.

No warranty is given in respect to errors, omissions, or suitability for any purpose.